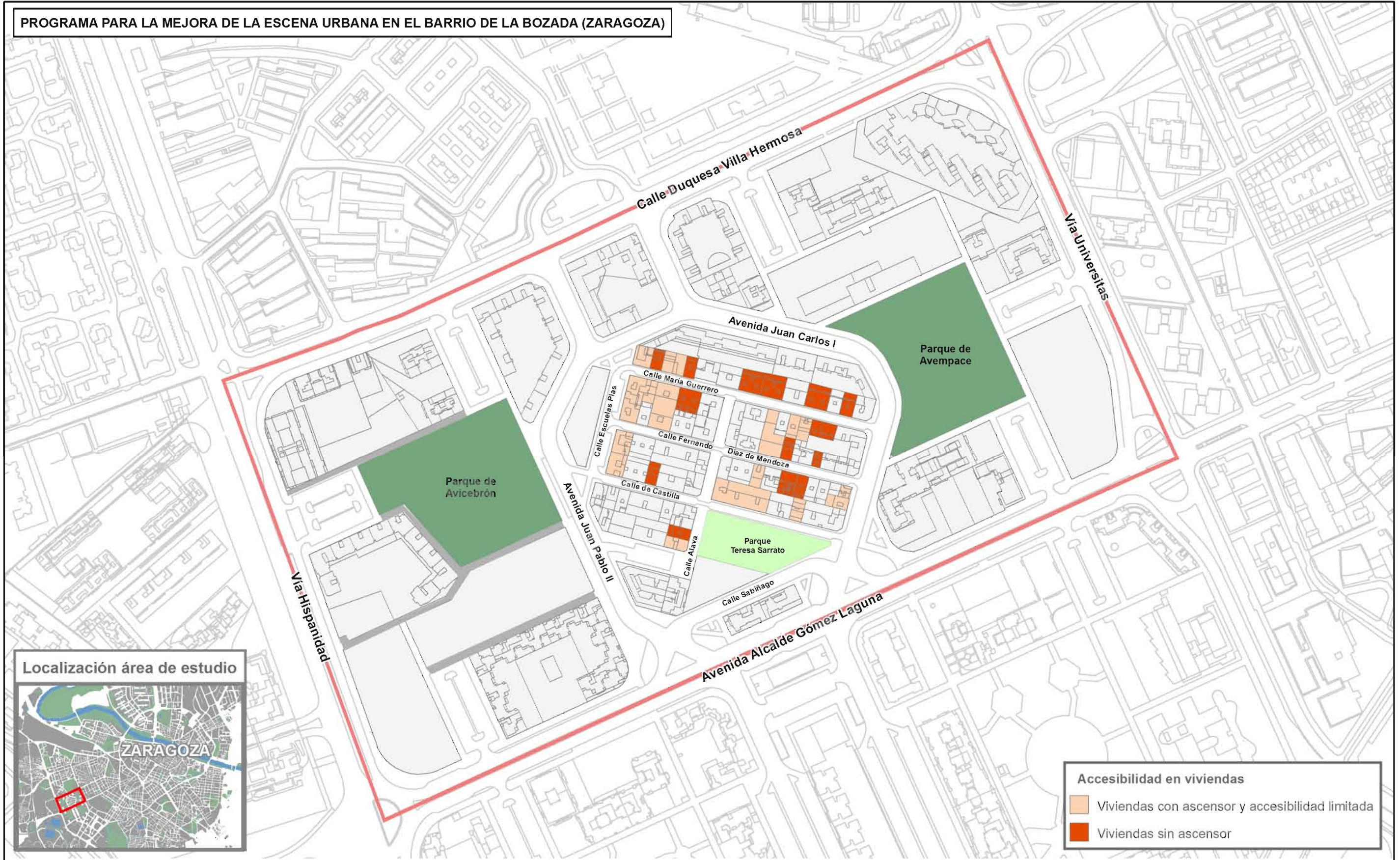


PROGRAMA PARA LA MEJORA DE LA ESCENA URBANA EN EL BARRIO DE LA BOZADA (ZARAGOZA)



Localización área de estudio



Accesibilidad en viviendas

- Viviendas con ascensor y accesibilidad limitada
- Viviendas sin ascensor

Población: 9.149 hab
Densidad: 305,241 hab/Ha
Datos 2006

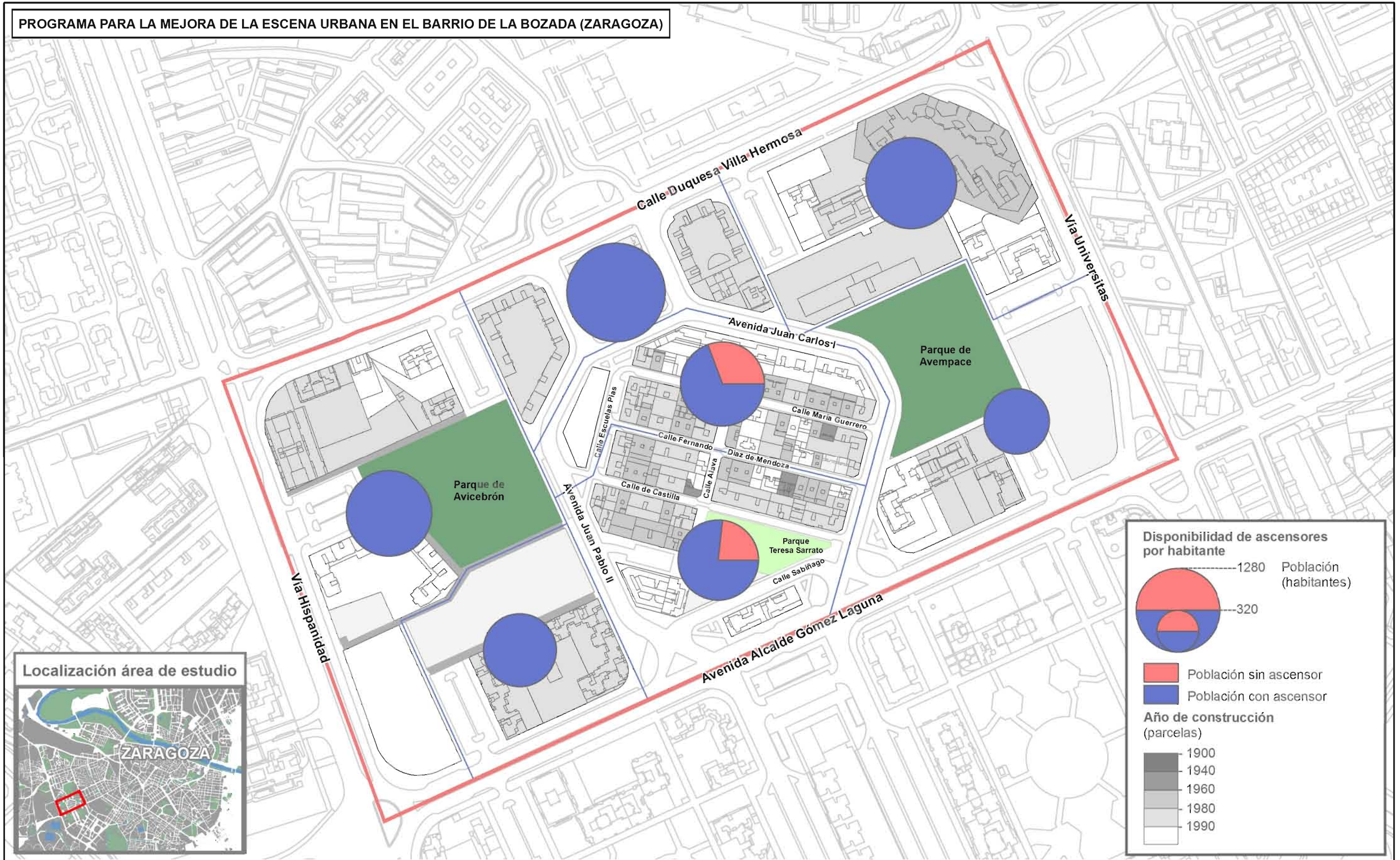
Viviendas sin ascensor y con accesibilidad limitada en La Bozada

Fuentes: INE, Censo 2001, Catastro 2008, Zaragoza, año 2009.

0 25 50 100 150 Metros

Logos: GEST, Federación de Asociaciones de Vecinos de Zaragoza, A.V.V. LA BOZADA "MARIA GUERRERO", Zaragoza VIVIENDA

PROGRAMA PARA LA MEJORA DE LA ESCENA URBANA EN EL BARRIO DE LA BOZADA (ZARAGOZA)



Localización área de estudio

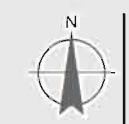


Población: 9.149 hab
 Densidad: 305,241 hab/Ha

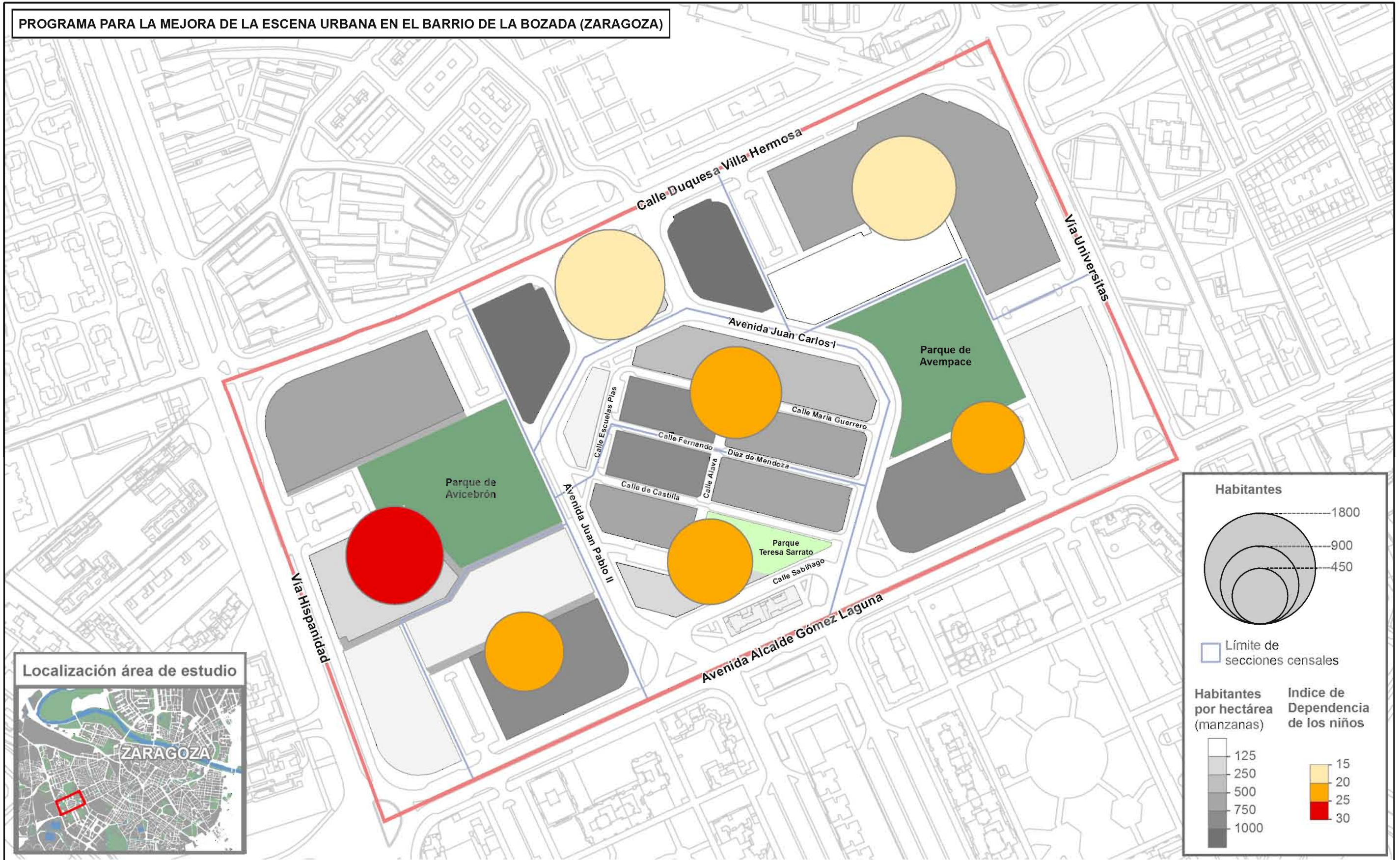
Datos 2006

Disponibilidad de ascensores para los residentes en La Bozada

Fuentes: INE, Censo 2001, Catastro 2008, Zaragoza, año 2009.



PROGRAMA PARA LA MEJORA DE LA ESCENA URBANA EN EL BARRIO DE LA BOZADA (ZARAGOZA)



Localización área de estudio



Población: 9.149 hab
Densidad: 305,241 hab/Ha

Datos 2006

Índice de Dependencia de los niños en La Bozada

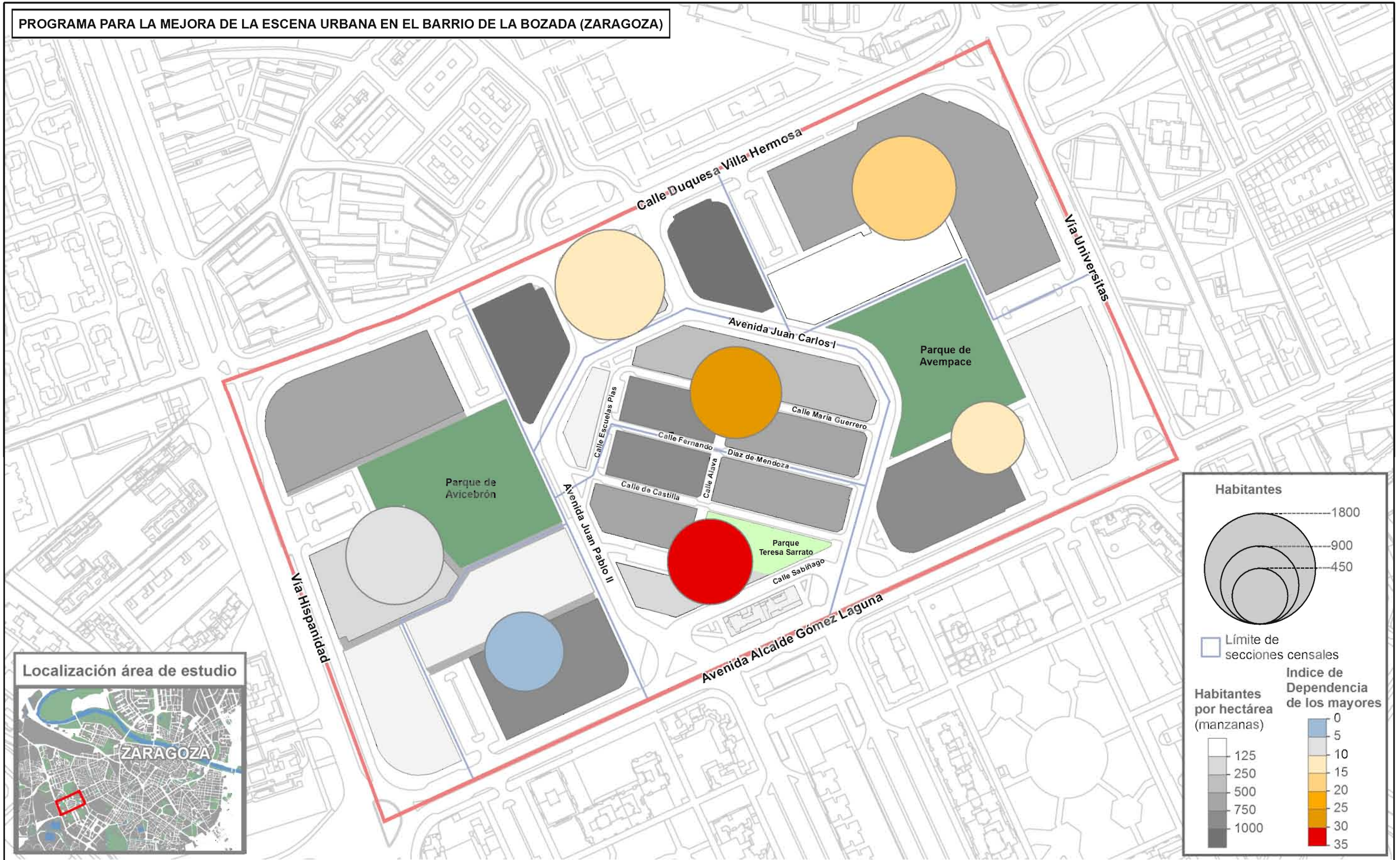
Número de niños (0 - 14 años) por cada 100 adultos en edad de trabajar (15-64 años).

Fuentes: INE, Censo 2001, Catastro 2008, Zaragoza, año 2010.

0 25 50 100 150 Metros



PROGRAMA PARA LA MEJORA DE LA ESCENA URBANA EN EL BARRIO DE LA BOZADA (ZARAGOZA)



Localización área de estudio



Población: 9.149 hab
Densidad: 305,241 hab/Ha

Datos 2006

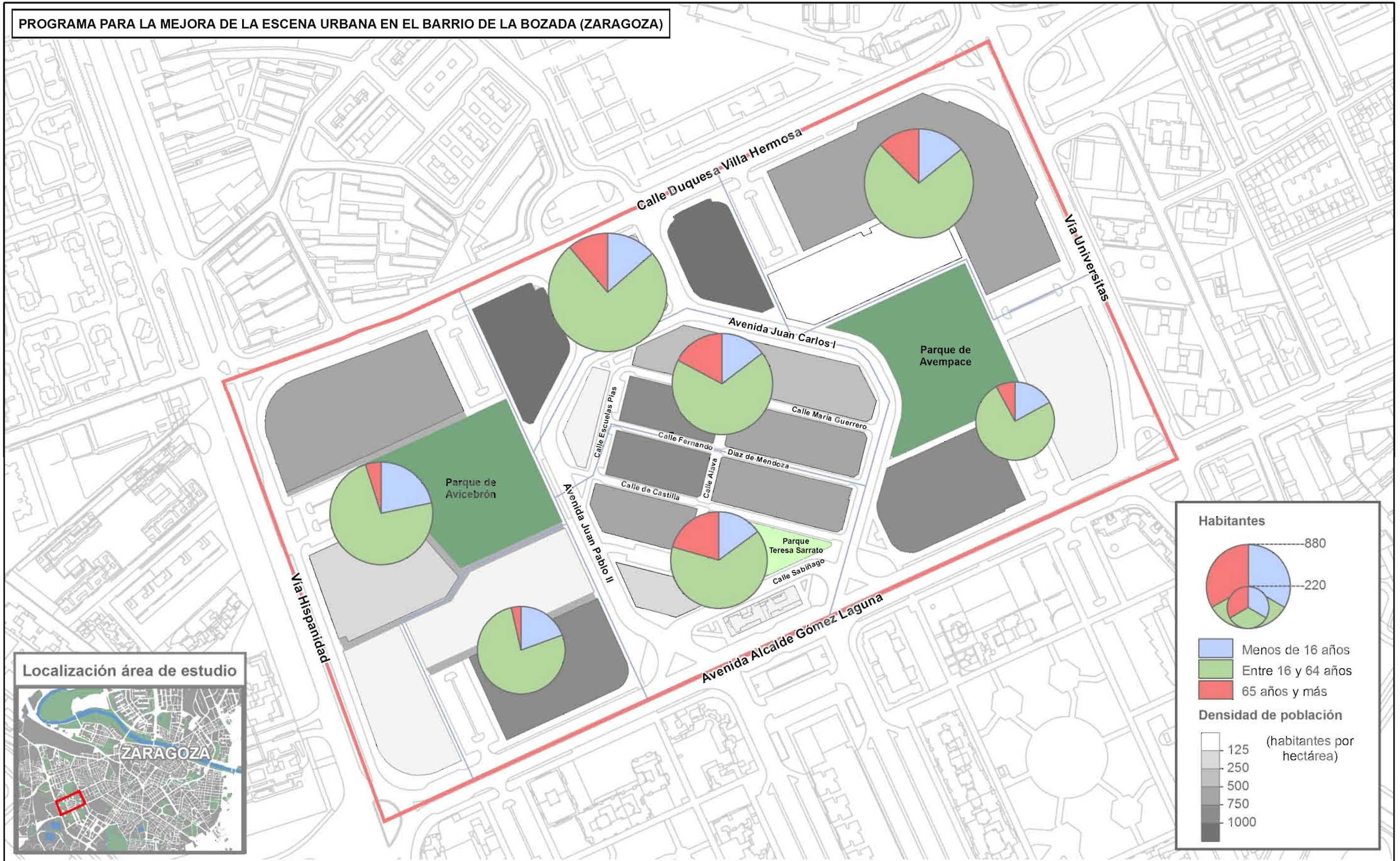
Índice de Dependencia de los mayores en La Bozada

Número de mayores (65 y más años) por cada 100 adultos en edad de trabajar (15-64 años).

Fuentes: INE, Censo 2001, Catastro 2008, Zaragoza, año 2010.



PROGRAMA PARA LA MEJORA DE LA ESCENA URBANA EN EL BARRIO DE LA BOZADA (ZARAGOZA)



Población: 9.149 hab
Densidad: 305,241 hab/Ha

Datos 2006

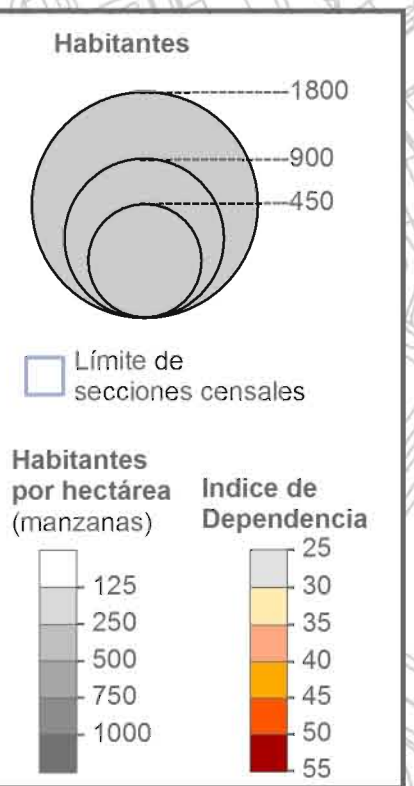
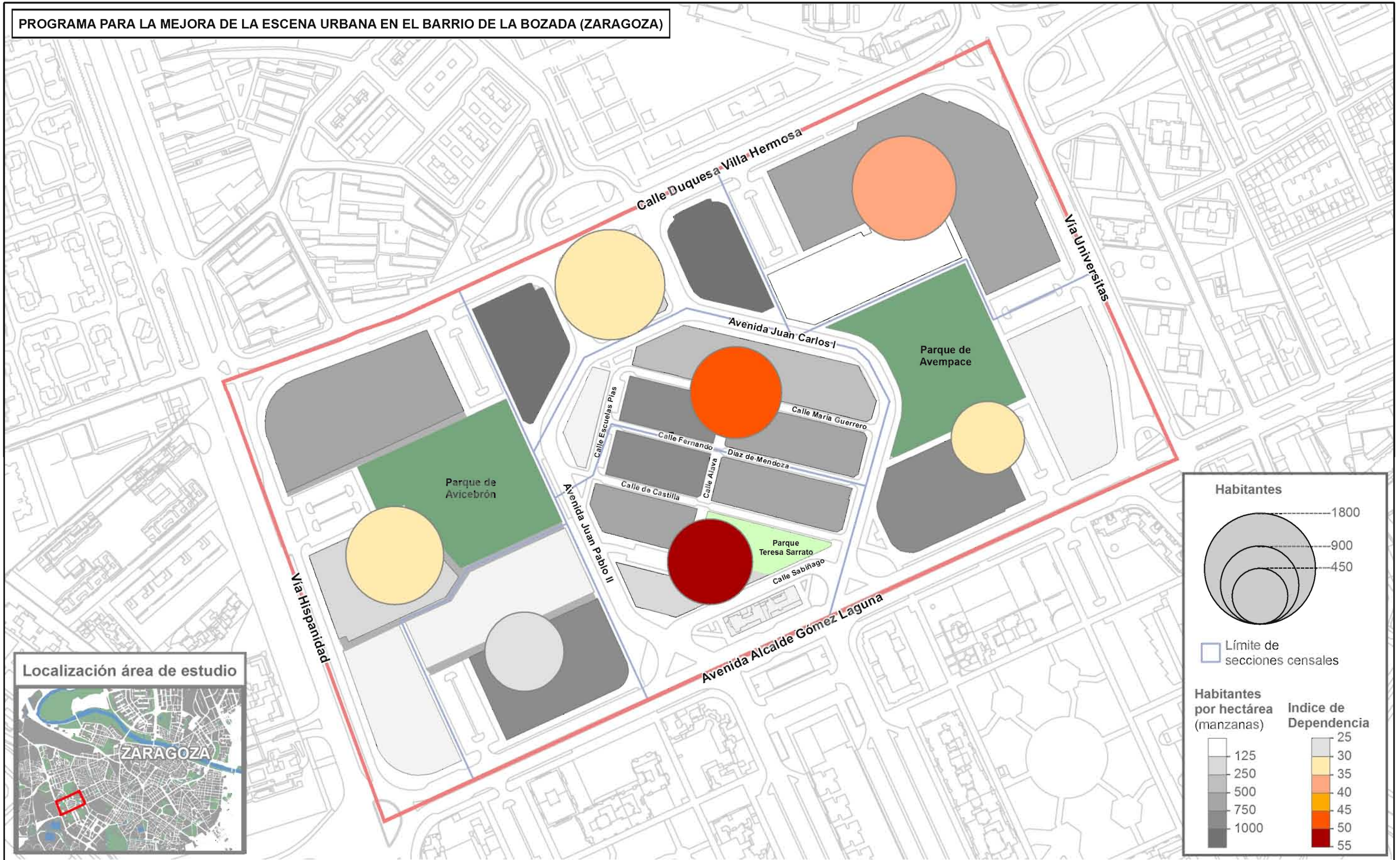
Distribución de la población según grupos de edad en La Bozada

Fuentes: INE, Censo 2001,
Catastro 2008,
Zaragoza, año 2009.

0 25 50 100 150 Metros

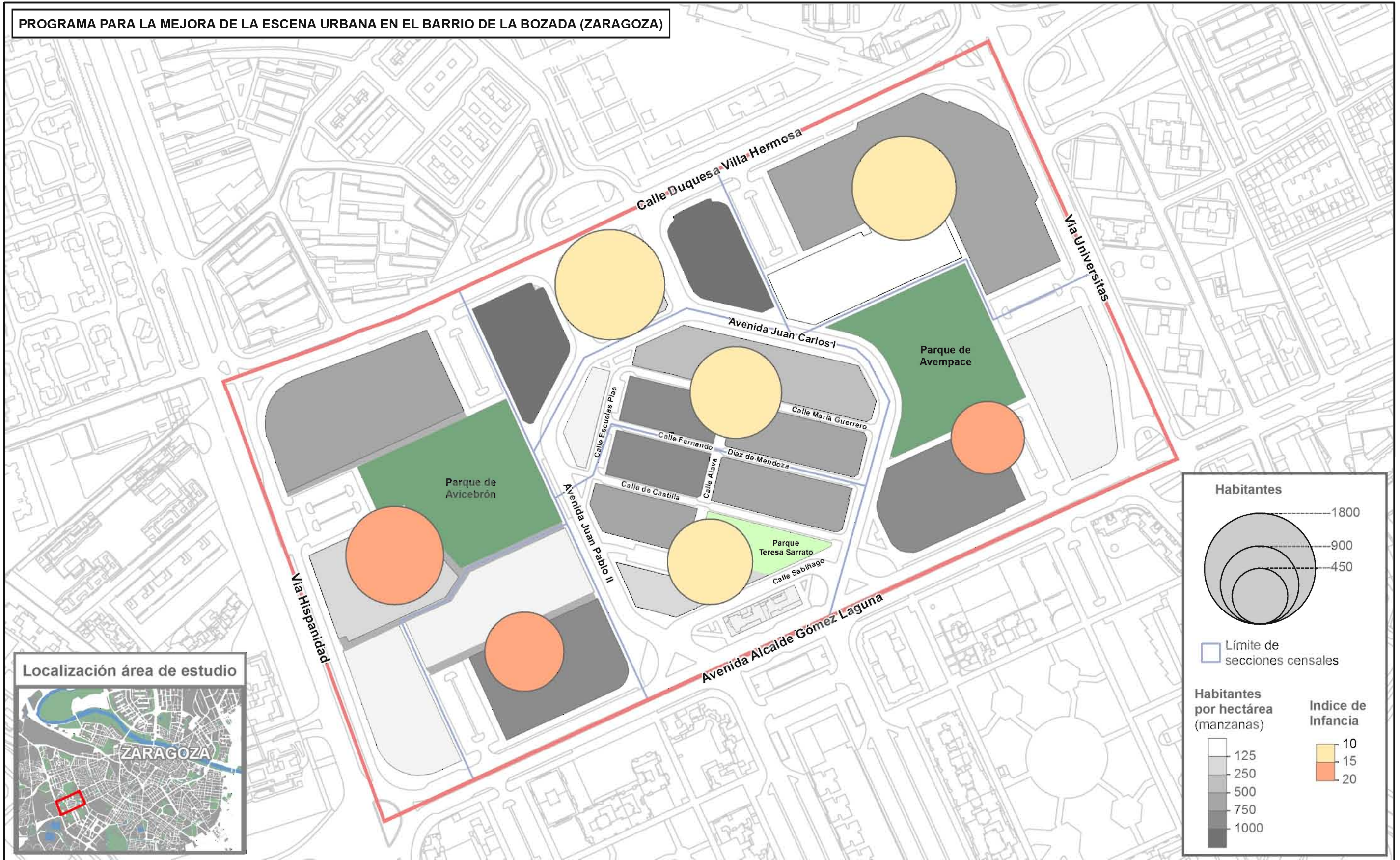


PROGRAMA PARA LA MEJORA DE LA ESCENA URBANA EN EL BARRIO DE LA BOZADA (ZARAGOZA)



<p>Población: 9.149 hab Densidad: 305,241 hab/Ha</p> <p>Datos 2006</p>	<h2 style="text-align: center;">Índice de Dependencia en La Bozada</h2> <p style="text-align: center;">Número de niños (0 - 14 años) y mayores (65 y más años) por cada 100 adultos en edad de trabajar (15-64 años).</p>	<p>Fuentes: INE, Censo 2001, Catastro 2008, Zaragoza, año 2010.</p> <p>0 25 50 100 150 Metros</p>	
--	---	---	--

PROGRAMA PARA LA MEJORA DE LA ESCENA URBANA EN EL BARRIO DE LA BOZADA (ZARAGOZA)



Localización área de estudio



Población: 9.149 hab
Densidad: 305,241 hab/Ha

Datos 2006

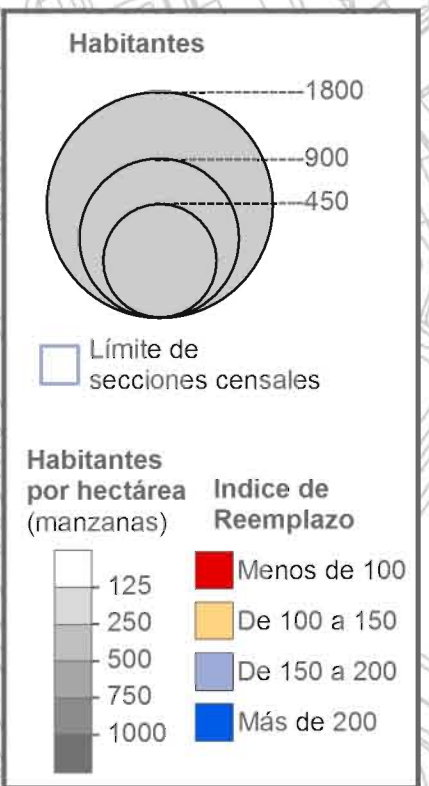
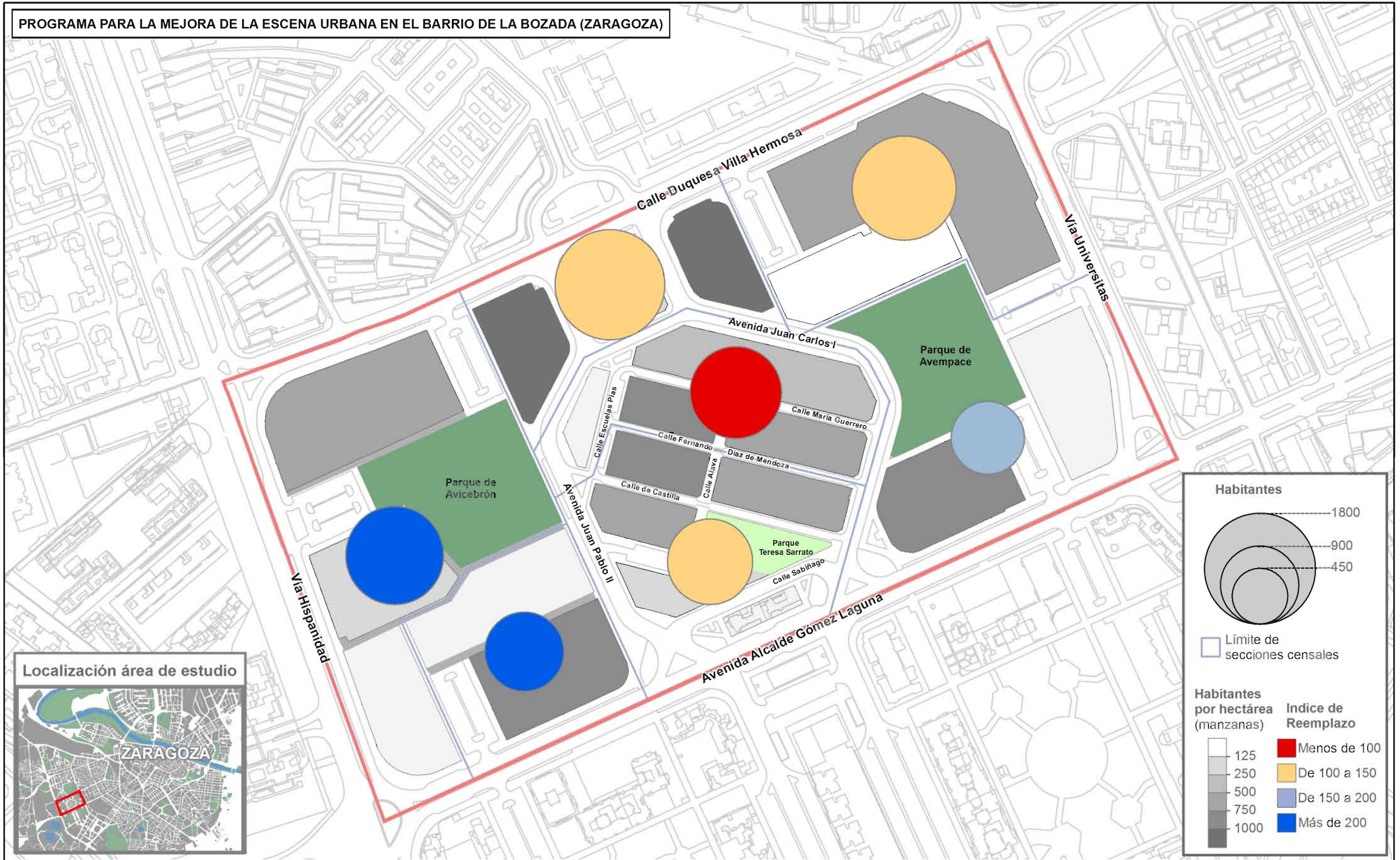
Índice de Infancia en La Bozada

Porcentaje de población entre 0 y 14 años

Fuentes: INE, Censo 2001, Catastro 2008, Zaragoza, año 2010.



PROGRAMA PARA LA MEJORA DE LA ESCENA URBANA EN EL BARRIO DE LA BOZADA (ZARAGOZA)

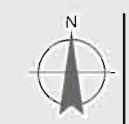


Población: 9.149 hab
Densidad: 305,241 hab/Ha
Datos 2006

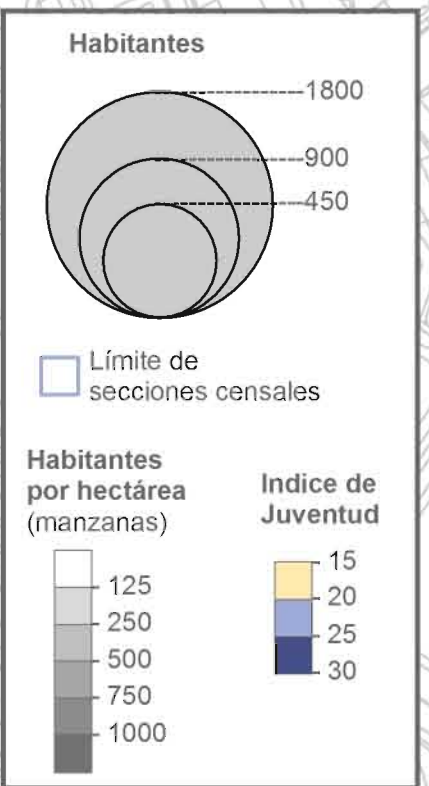
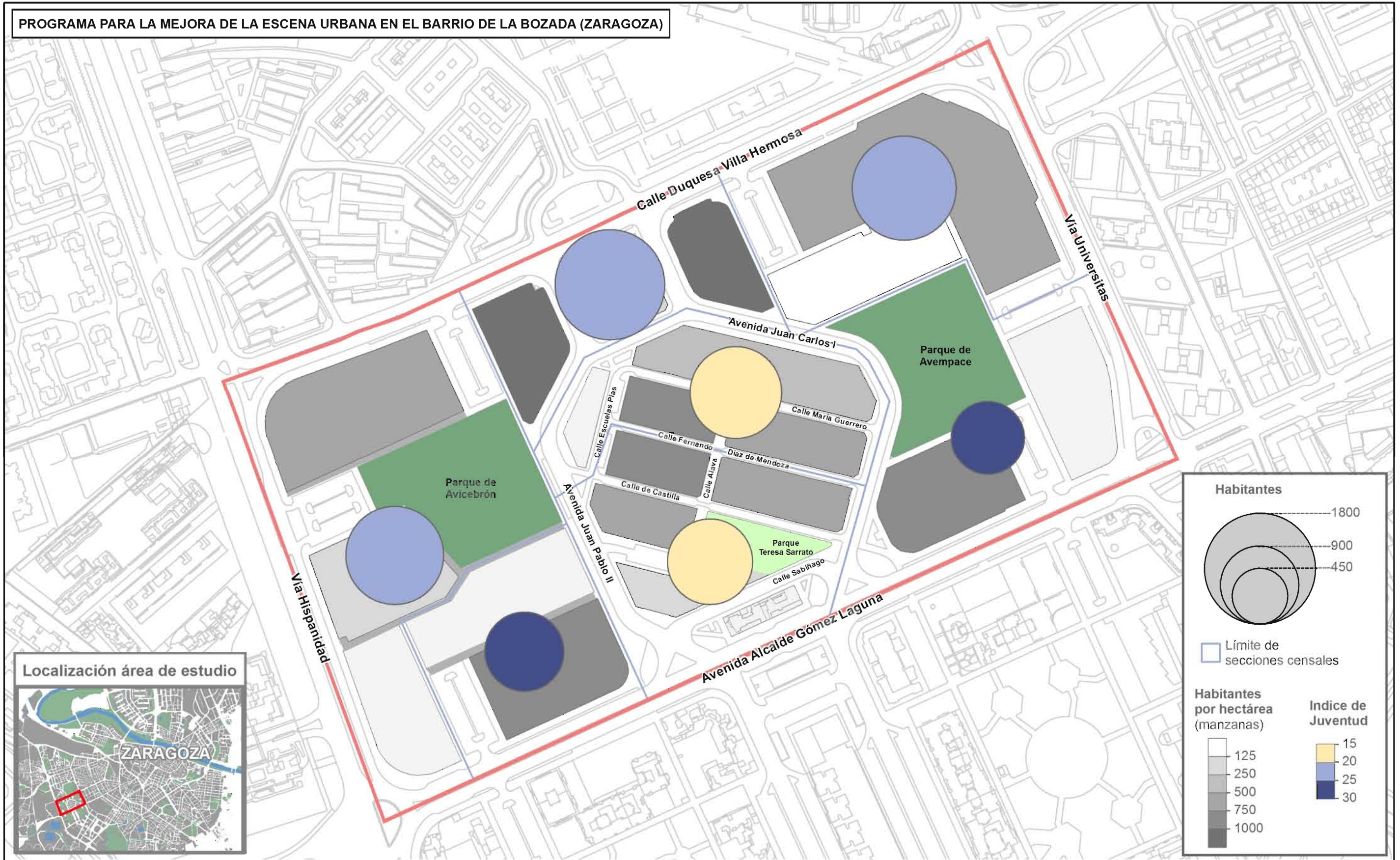
Índice de Reemplazo en La Bozada

Porcentaje de población de 15 a 24 años sobre la de 55 a 64.

Fuentes: INE, Censo 2001, Catastro 2008, Zaragoza, año 2010.

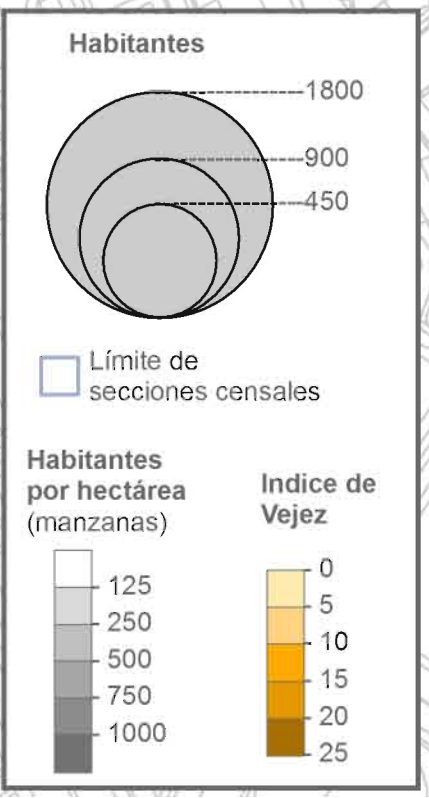
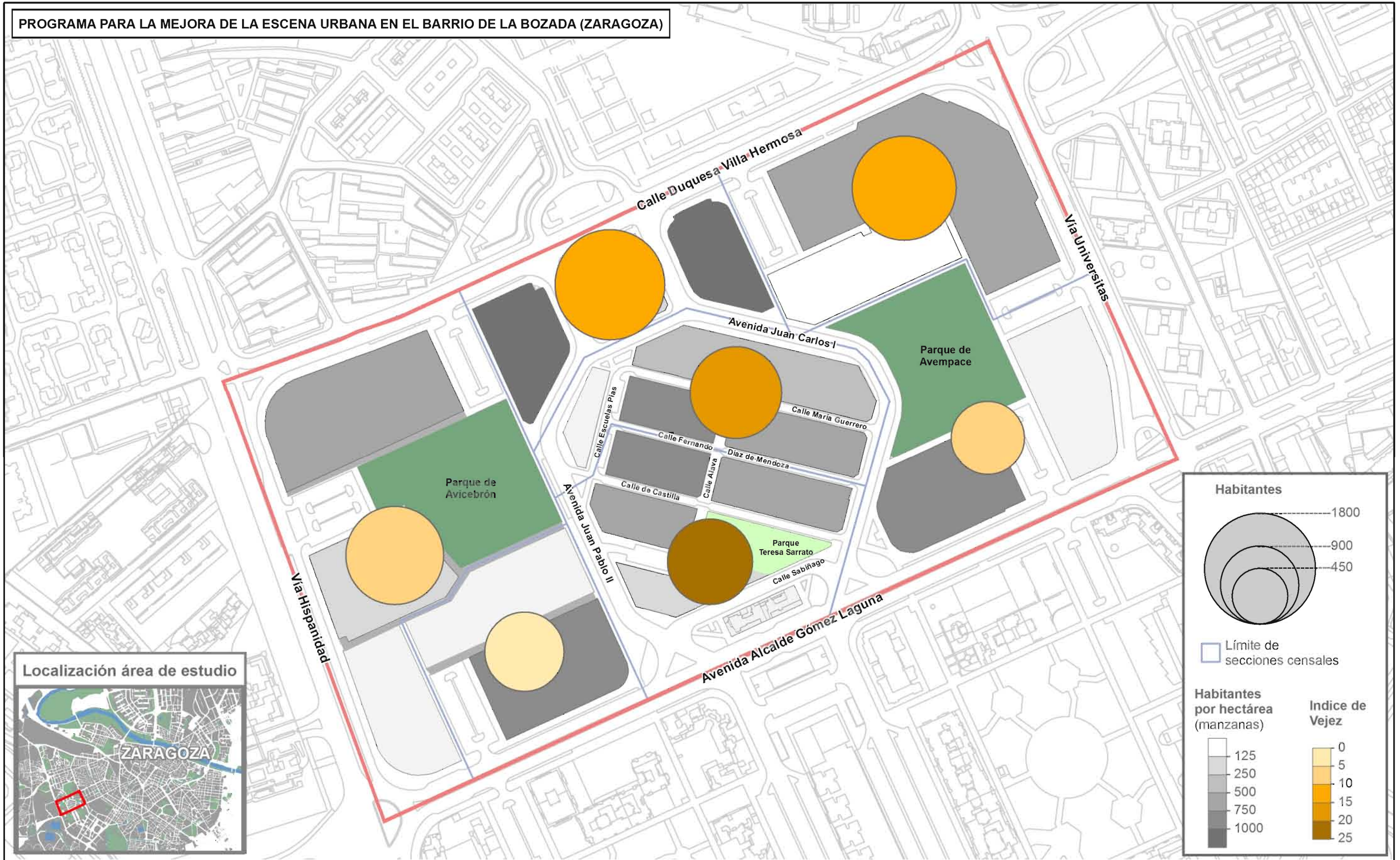


PROGRAMA PARA LA MEJORA DE LA ESCENA URBANA EN EL BARRIO DE LA BOZADA (ZARAGOZA)



<p>Población: 9.149 hab Densidad: 305,241 hab/Ha</p> <p>Datos 2006</p>	<h2>Índice de Juventud en La Bozada</h2> <p>Porcentaje de población entre 15 y 29 años</p>	<p>Fuentes: INE, Censo 2001, Catastro 2008, Zaragoza, año 2010.</p>	
--	--	---	--

PROGRAMA PARA LA MEJORA DE LA ESCENA URBANA EN EL BARRIO DE LA BOZADA (ZARAGOZA)

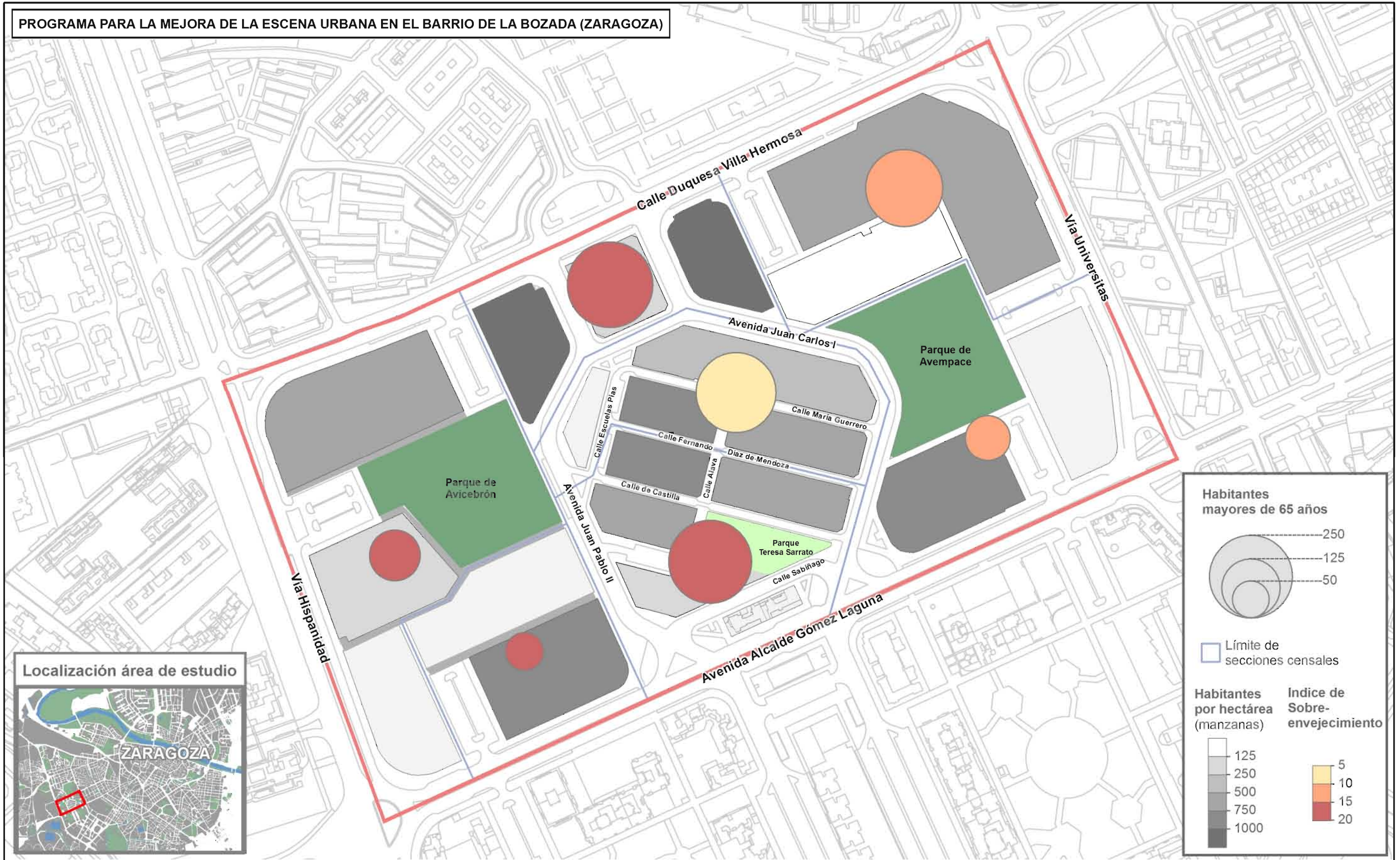


Población: 9.149 hab
 Densidad: 305,241 hab/Ha
 Datos 2006

Índice de Vejez en La Bozada
 Porcentaje de población de más de 65 años

Fuentes: INE, Censo 2001, Catastro 2008, Zaragoza, año 2010.

PROGRAMA PARA LA MEJORA DE LA ESCENA URBANA EN EL BARRIO DE LA BOZADA (ZARAGOZA)



Localización área de estudio



Población: 9.149 hab
Densidad: 305,241 hab/Ha

Datos 2006

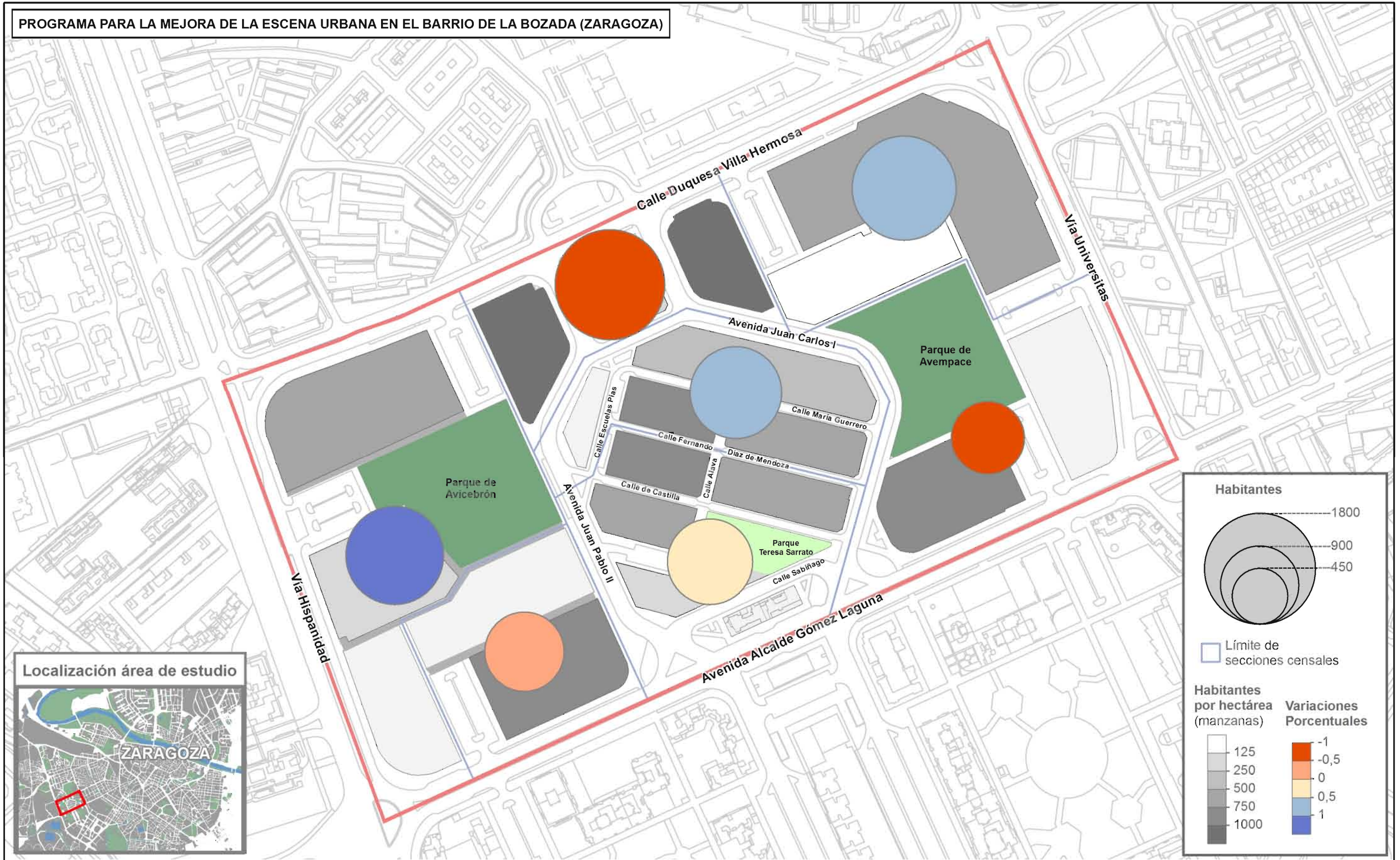
Índice de Sobre-envejecimiento en La Bozada

Porcentaje de la población mayor de 65 años que supera los 85 años

Fuentes: INE, Censo 2001, Catastro 2008, Zaragoza, año 2010.



PROGRAMA PARA LA MEJORA DE LA ESCENA URBANA EN EL BARRIO DE LA BOZADA (ZARAGOZA)



Localización área de estudio



Población: 9.149 hab
Densidad: 305,241 hab/Ha

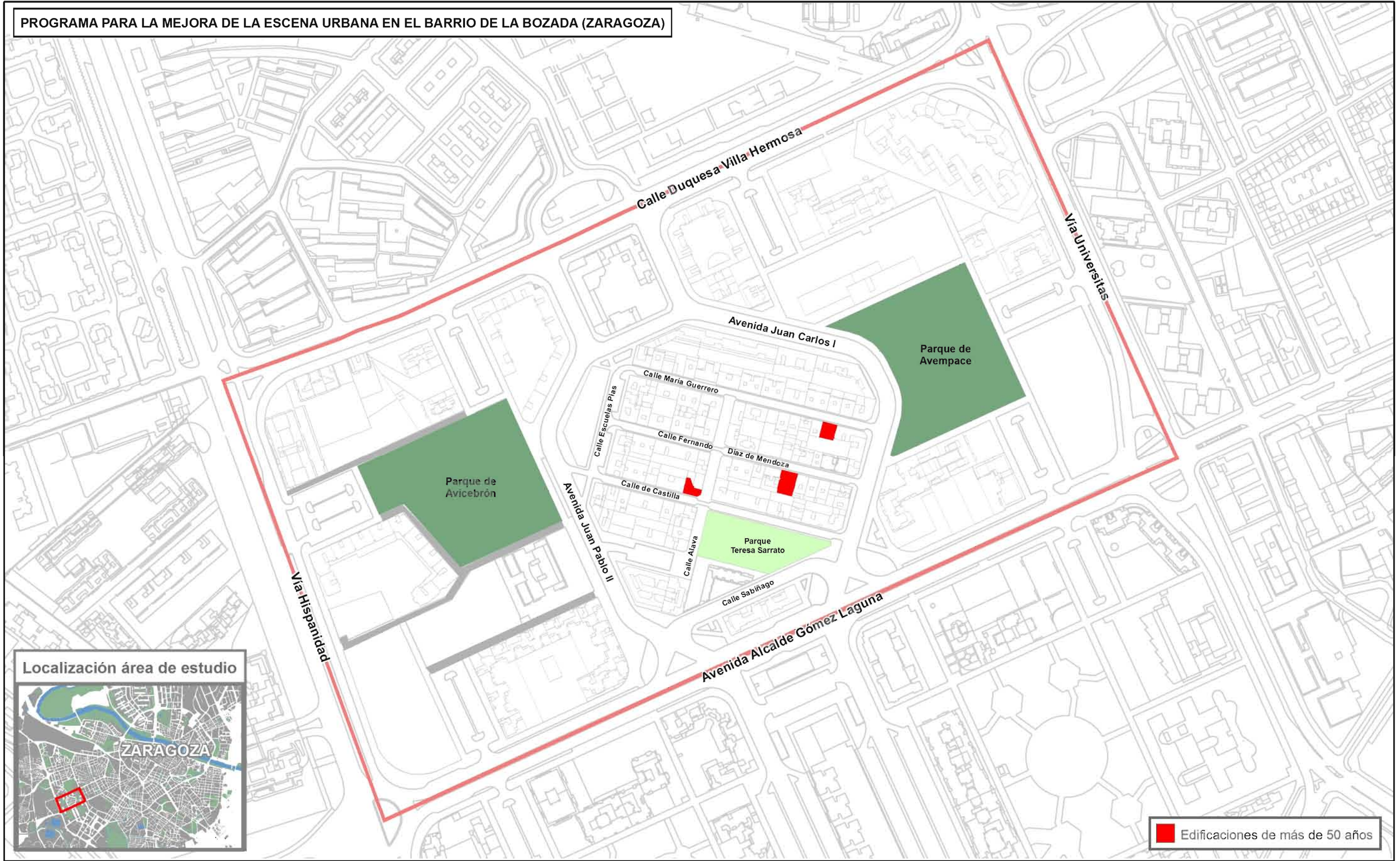
Datos 2006

Variaciones porcentuales de población en La Bozada. 2001-2006

Fuentes: INE, Censo 2001, Catastro 2008, Zaragoza, año 2010.



PROGRAMA PARA LA MEJORA DE LA ESCENA URBANA EN EL BARRIO DE LA BOZADA (ZARAGOZA)



Población: 9.149 hab
Densidad: 305,241 hab/Ha
Datos 2006

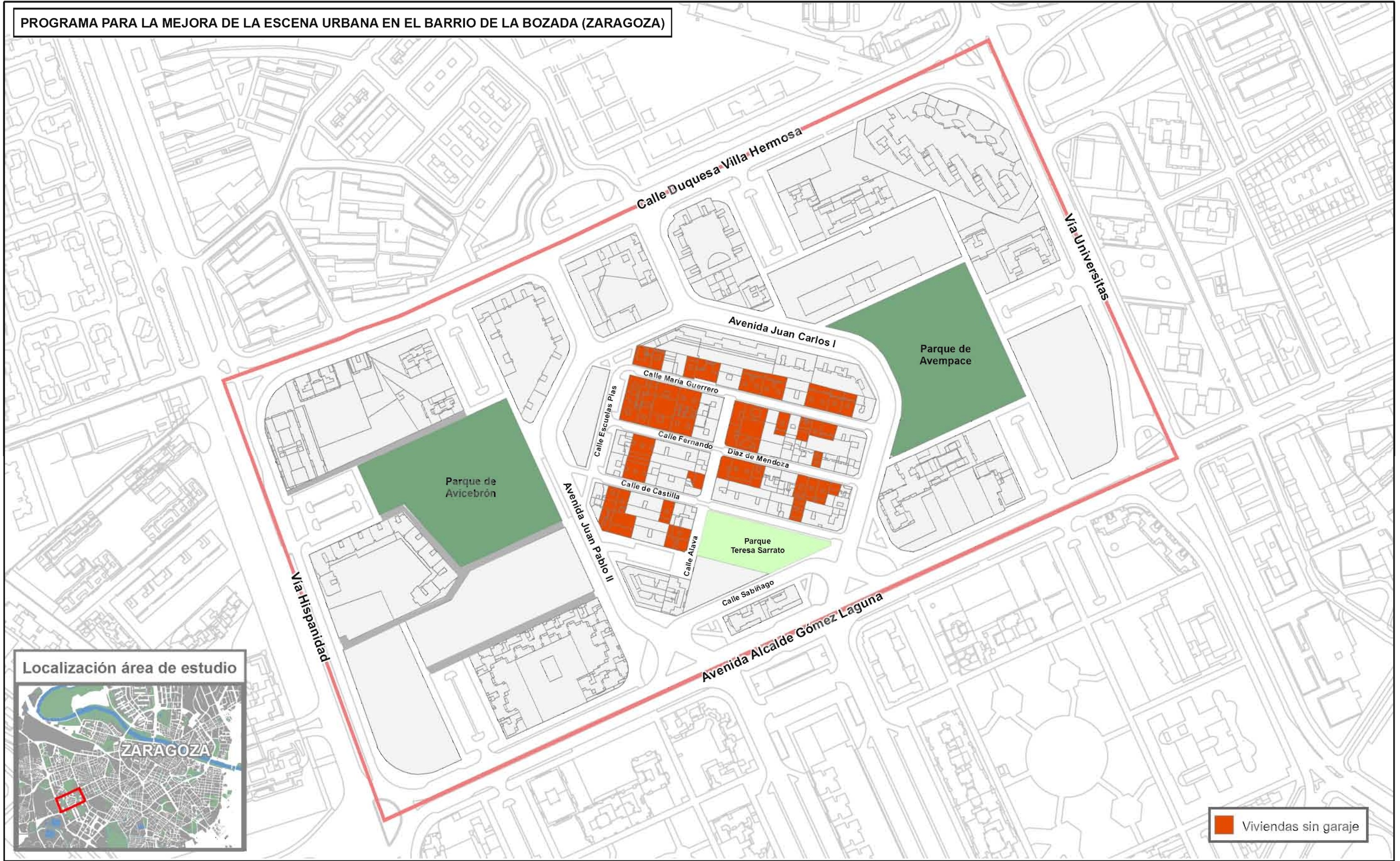
Edificios de más de cincuenta años en La Bozada

Fuentes: INE, Censo 2001, Catastro 2008, Zaragoza, año 2009.

0 25 50 100 150 Metros

Logos for GEST (Gestión Urbana de Zaragoza), Federación de Asociaciones de Vecinos de Zaragoza, and Zaragoza Vivienda. Below the latter two logos is the text 'A. VV. LA BOZADA "MARÍA GUERRERO"'. The Zaragoza Vivienda logo includes a red shield with a white lion.

PROGRAMA PARA LA MEJORA DE LA ESCENA URBANA EN EL BARRIO DE LA BOZADA (ZARAGOZA)



Localización área de estudio



Población: 9.149 hab
Densidad: 305,241 hab/Ha

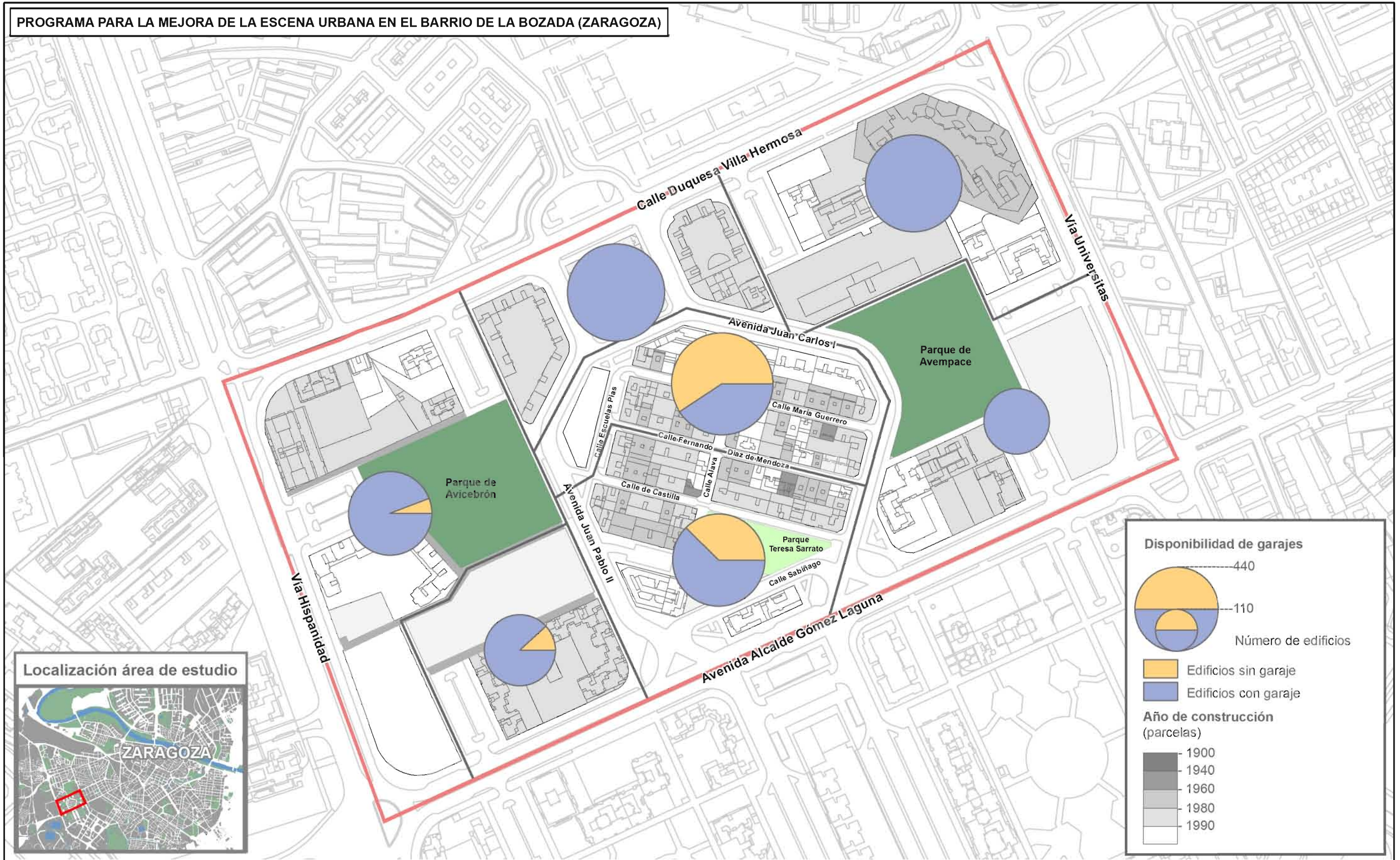
Datos 2006

Viviendas sin garaje en La Bozada

Fuentes: INE, Censo 2001,
Catastro 2008,
Zaragoza, año 2009.



PROGRAMA PARA LA MEJORA DE LA ESCENA URBANA EN EL BARRIO DE LA BOZADA (ZARAGOZA)



Localización área de estudio

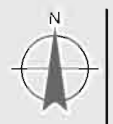


Población: 9.149 hab
Densidad: 305,241 hab/Ha

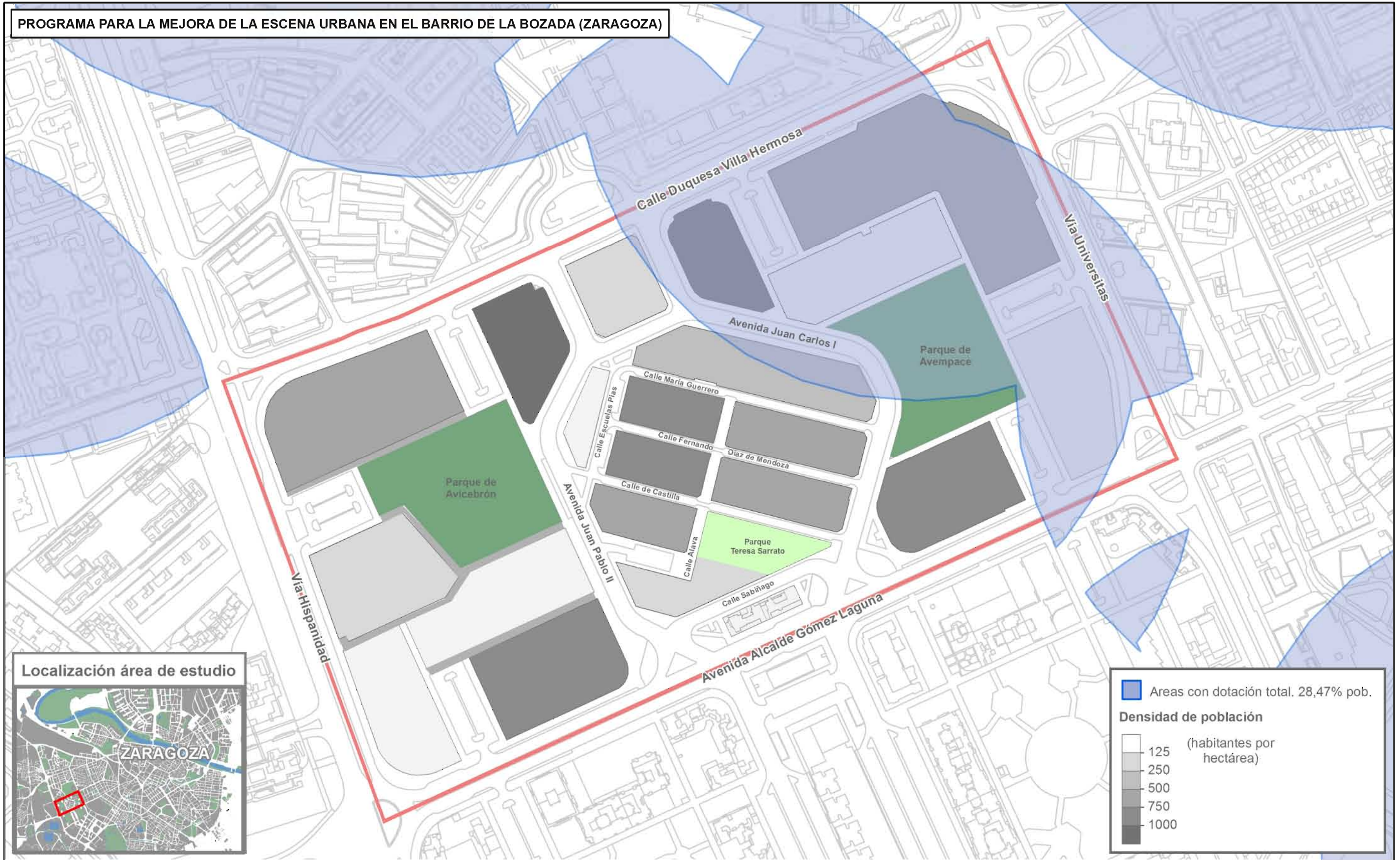
Datos 2006

Disponibilidad de garajes en La Bozada

Fuentes: INE, Censo 2001, Catastro 2008, Zaragoza, año 2009.



PROGRAMA PARA LA MEJORA DE LA ESCENA URBANA EN EL BARRIO DE LA BOZADA (ZARAGOZA)



Localización área de estudio



■ Áreas con dotación total. 28,47% pob.

Densidad de población
(habitantes por hectárea)

125
250
500
750
1000

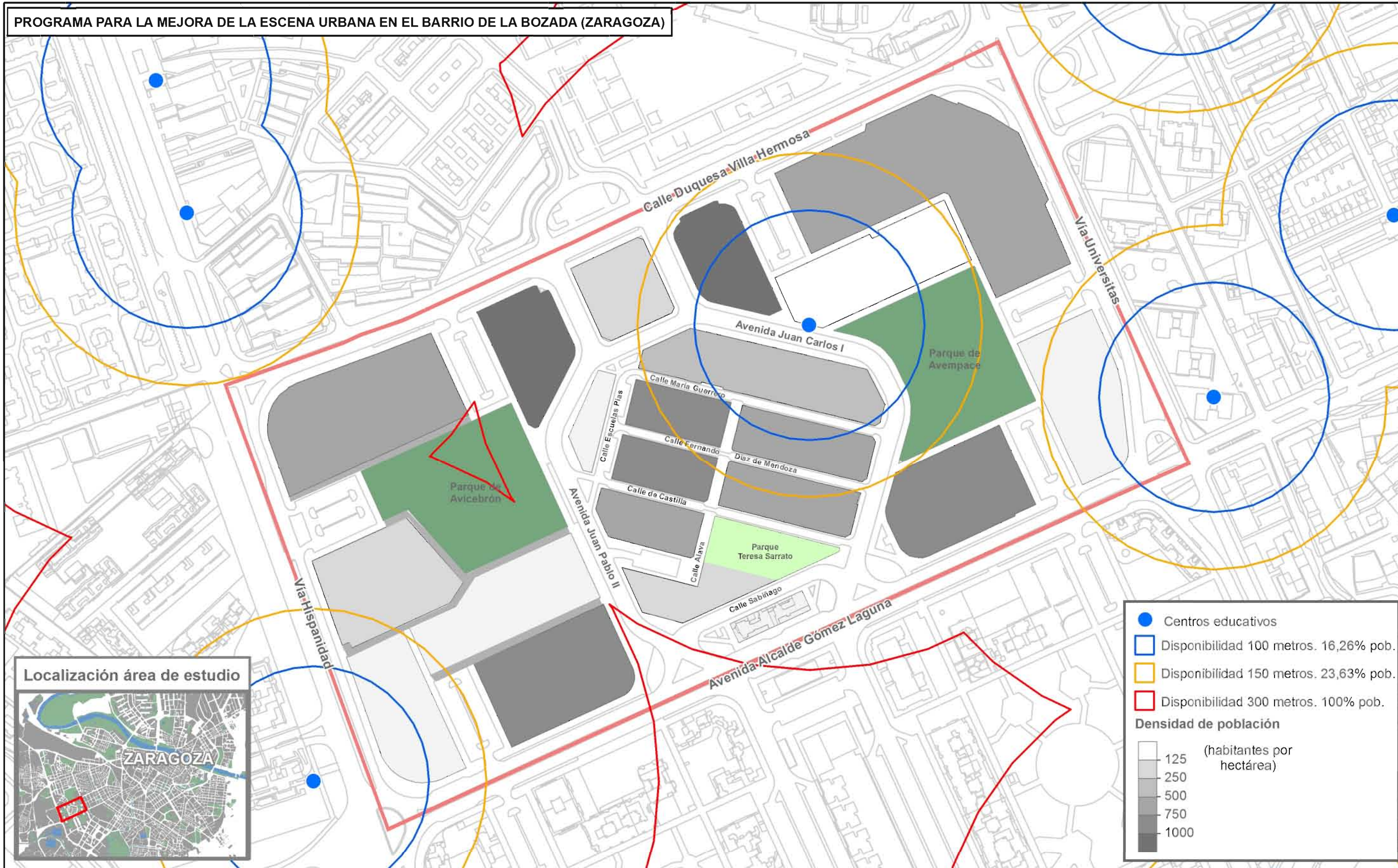
Población: 9.149 hab
Densidad: 305,241 hab/Ha

Datos de población 2006

Zonas con dotación total de servicios a menos de 300 metros en La Bozada

Fuentes: INE, Censo 2001, Catastro 2008, Zaragoza, año 2009.

PROGRAMA PARA LA MEJORA DE LA ESCENA URBANA EN EL BARRIO DE LA BOZADA (ZARAGOZA)



Localización área de estudio



- Centros educativos
- Disponibilidad 100 metros. 16,26% pob.
- Disponibilidad 150 metros. 23,63% pob.
- Disponibilidad 300 metros. 100% pob.

Densidad de población
(habitantes por hectárea)

125
250
500
750
1000

Población: 9.149 hab
Densidad: 305,241 hab/Ha

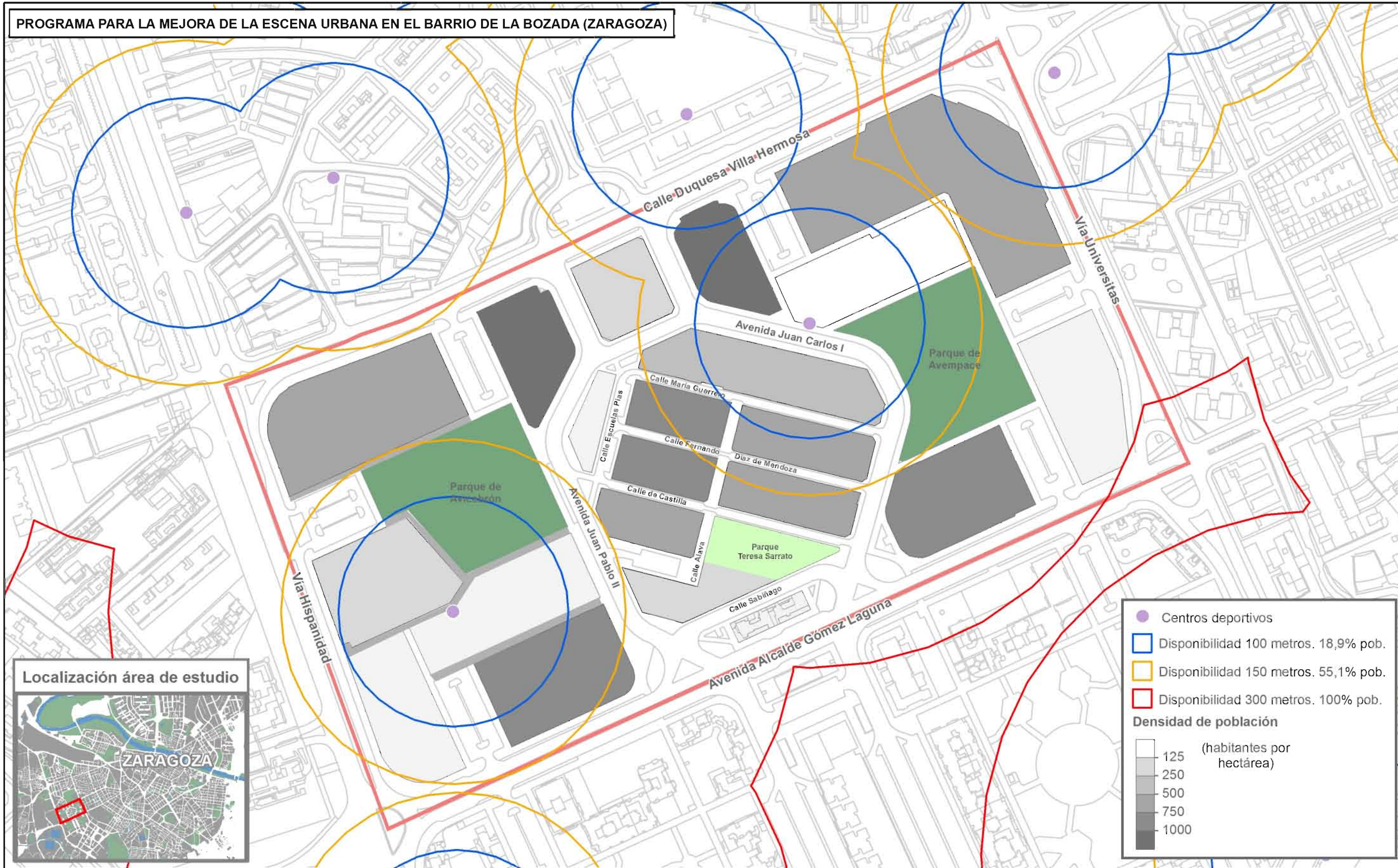
Datos de población 2006

Disponibilidad de centros educativos en La Bozada

Fuentes: INE, Censo 2001, Catastro 2008, Zaragoza, año 2009.



PROGRAMA PARA LA MEJORA DE LA ESCENA URBANA EN EL BARRIO DE LA BOZADA (ZARAGOZA)



Localización área de estudio

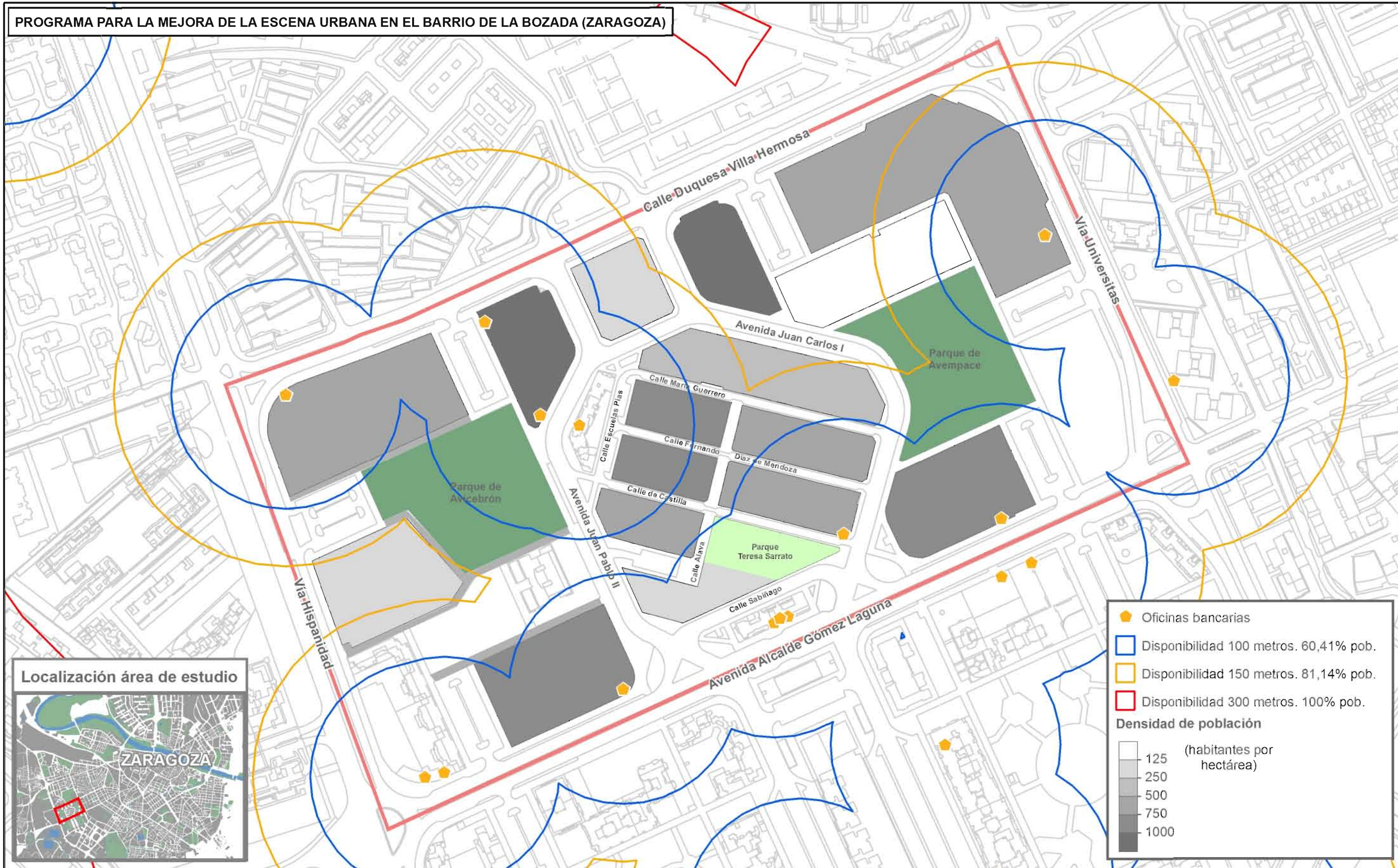


- Centros deportivos
- Disponibilidad 100 metros. 18,9% pob.
- Disponibilidad 150 metros. 55,1% pob.
- Disponibilidad 300 metros. 100% pob.

Densidad de población
(habitantes por hectárea)

- 125
- 250
- 500
- 750
- 1000

PROGRAMA PARA LA MEJORA DE LA ESCENA URBANA EN EL BARRIO DE LA BOZADA (ZARAGOZA)



Localización área de estudio



Legend for the map:

- Oficinas bancarias (Bank offices)
- Disponibilidad 100 metros. 60,41% pob.
- Disponibilidad 150 metros. 81,14% pob.
- Disponibilidad 300 metros. 100% pob.

Densidad de población (habitantes por hectárea)

(Lightest grey)	125
(Light grey)	250
(Medium grey)	500
(Dark grey)	750
(Darkest grey)	1000

Población: 9.149 hab
Densidad: 305,241 hab/Ha
Datos de población 2006

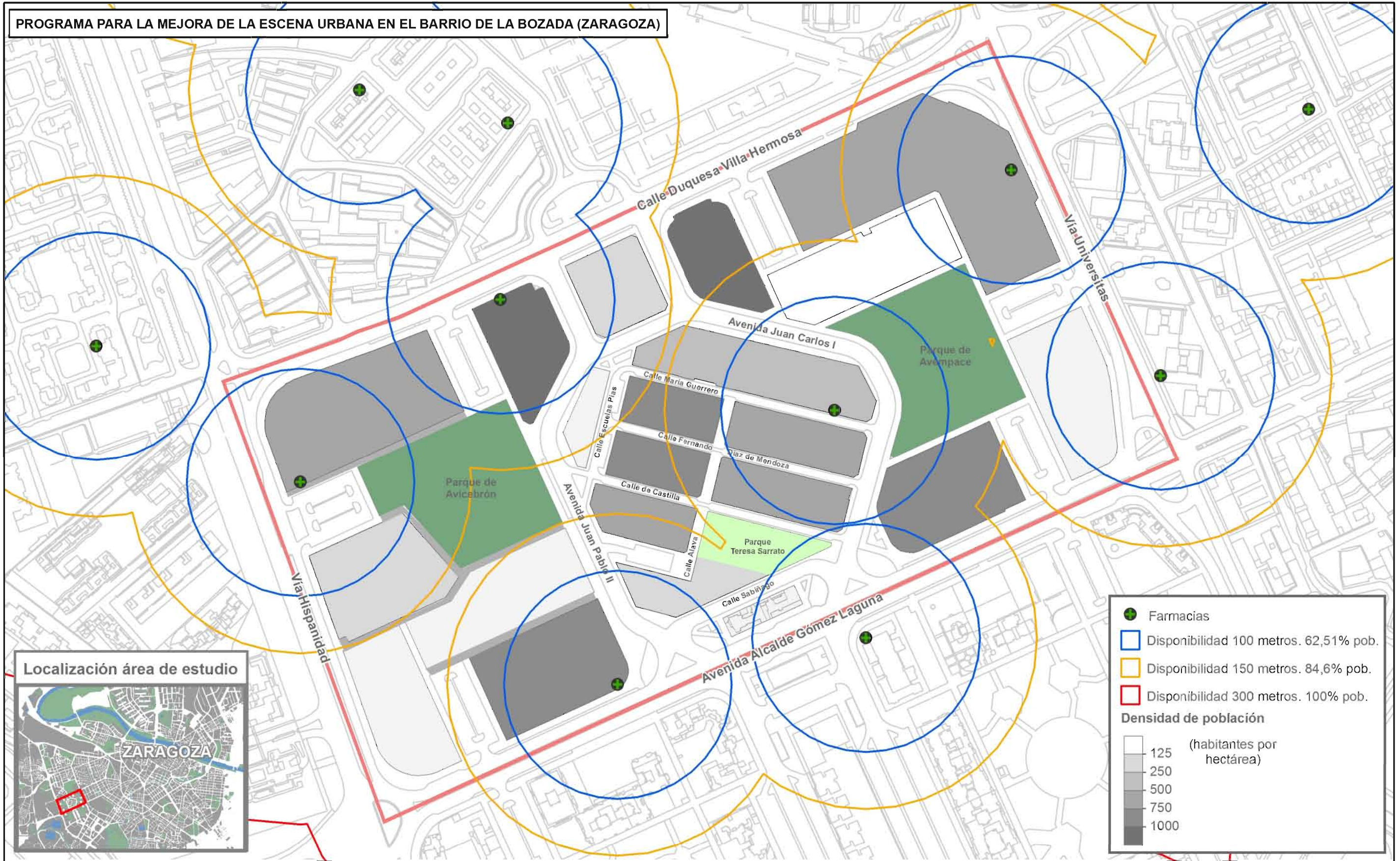
Disponibilidad de entidades bancarias en La Bozada

Fuentes: INE, Censo 2001, Catastro 2008. Zaragoza, año 2009.

0 25 50 100 150 Metros

Logos for GEOT (Geographic Information Systems), Federación de Asociaciones de Barrios de Zaragoza, and Zaragoza Vivienda. Below the Zaragoza Vivienda logo is the text: A. VV. LA BOZADA "MARIA GUERRERO".

PROGRAMA PARA LA MEJORA DE LA ESCENA URBANA EN EL BARRIO DE LA BOZADA (ZARAGOZA)



Población: 9.149 hab
Densidad: 305,241 hab/Ha

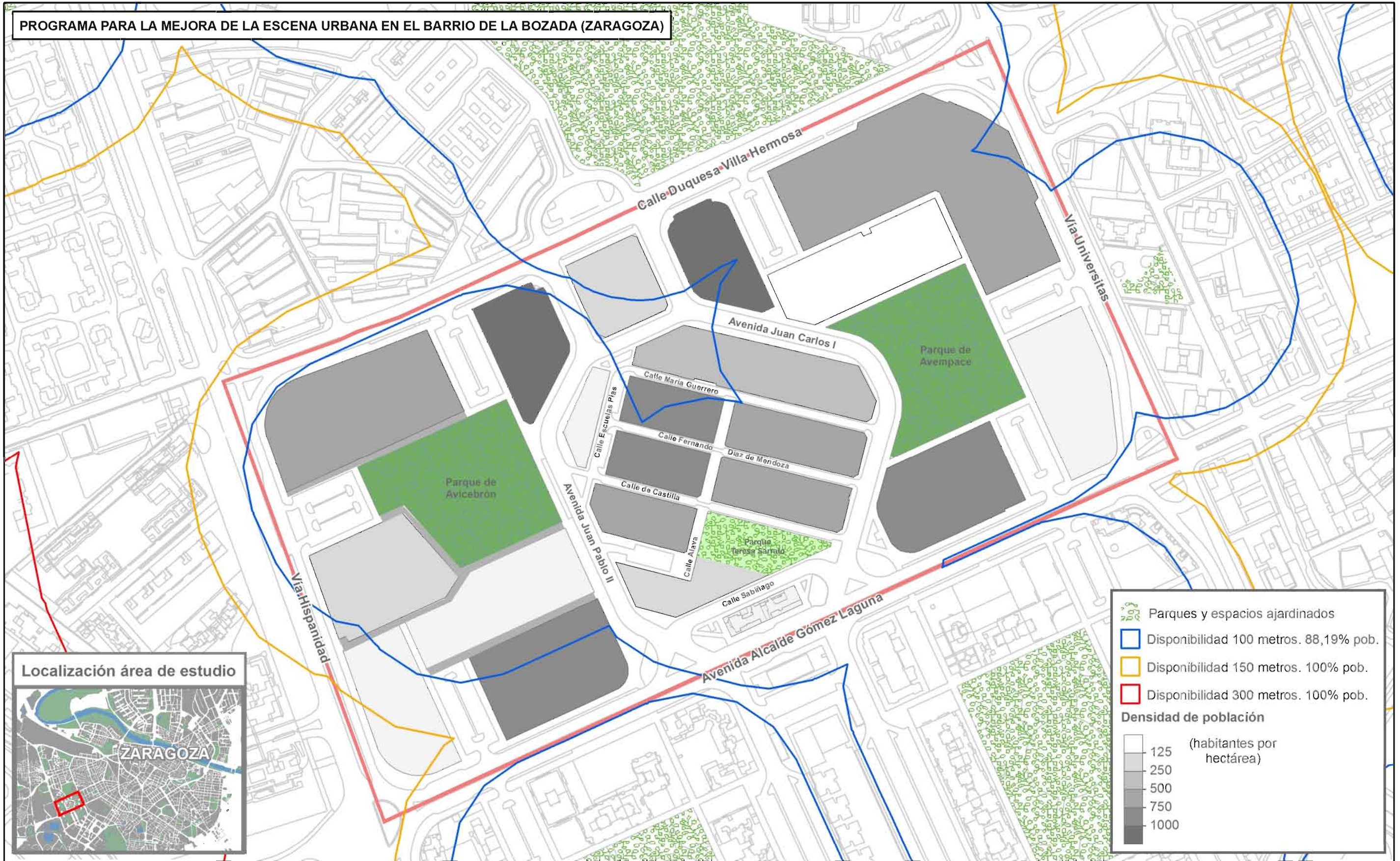
Datos de población 2006

Disponibilidad de farmacias en La Bozada

Fuentes: INE, Censo 2001, Catastro 2008, Zaragoza, año 2009.



PROGRAMA PARA LA MEJORA DE LA ESCENA URBANA EN EL BARRIO DE LA BOZADA (ZARAGOZA)



Localización área de estudio

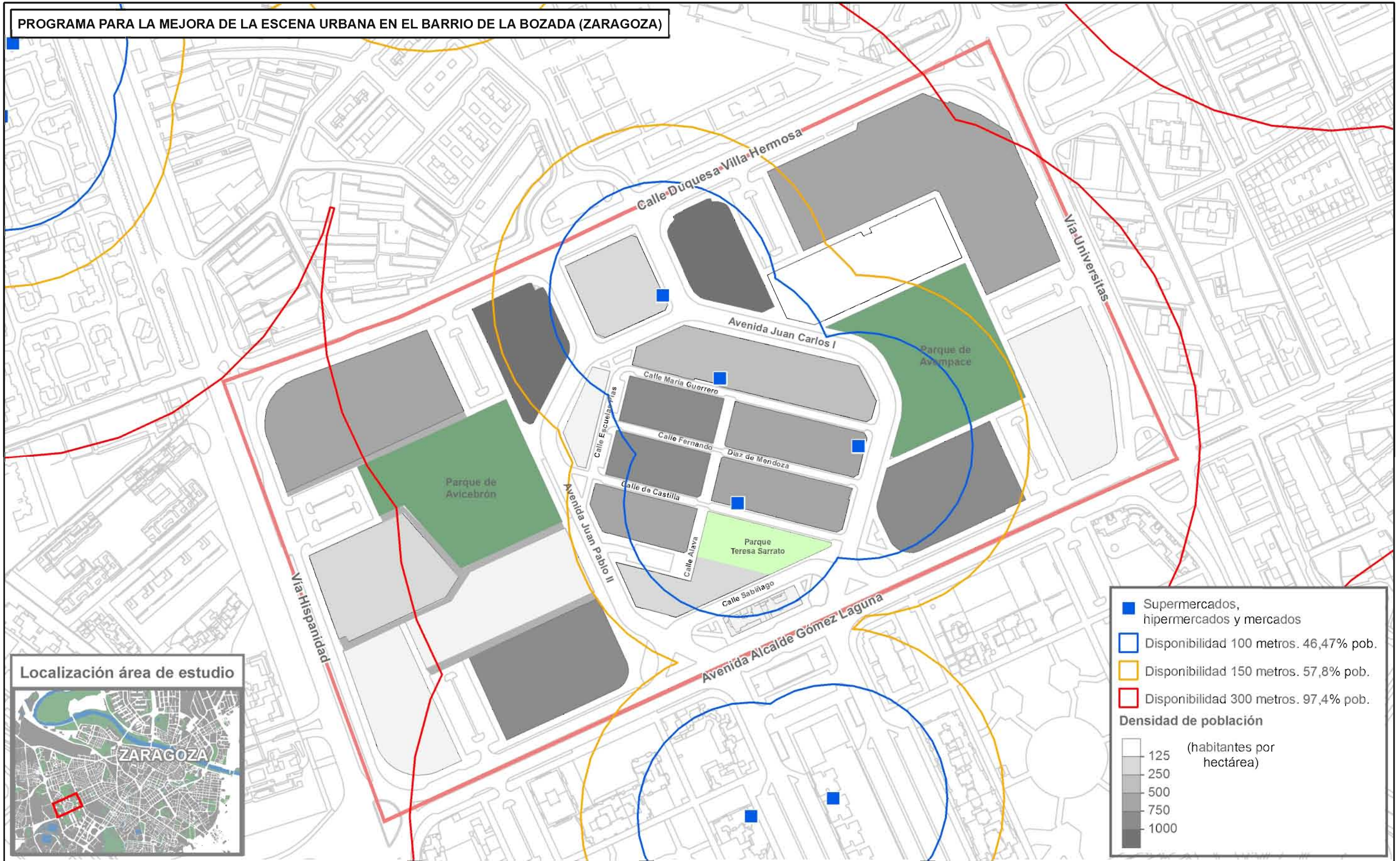


Población: 9.149 hab
Densidad: 305,241 hab/Ha
Datos de población 2006

Disponibilidad de parques y espacios ajardinados en La Bozada

Fuentes: INE, Censo 2001, Catastro 2008, Zaragoza, año 2009.

PROGRAMA PARA LA MEJORA DE LA ESCENA URBANA EN EL BARRIO DE LA BOZADA (ZARAGOZA)



Localización área de estudio

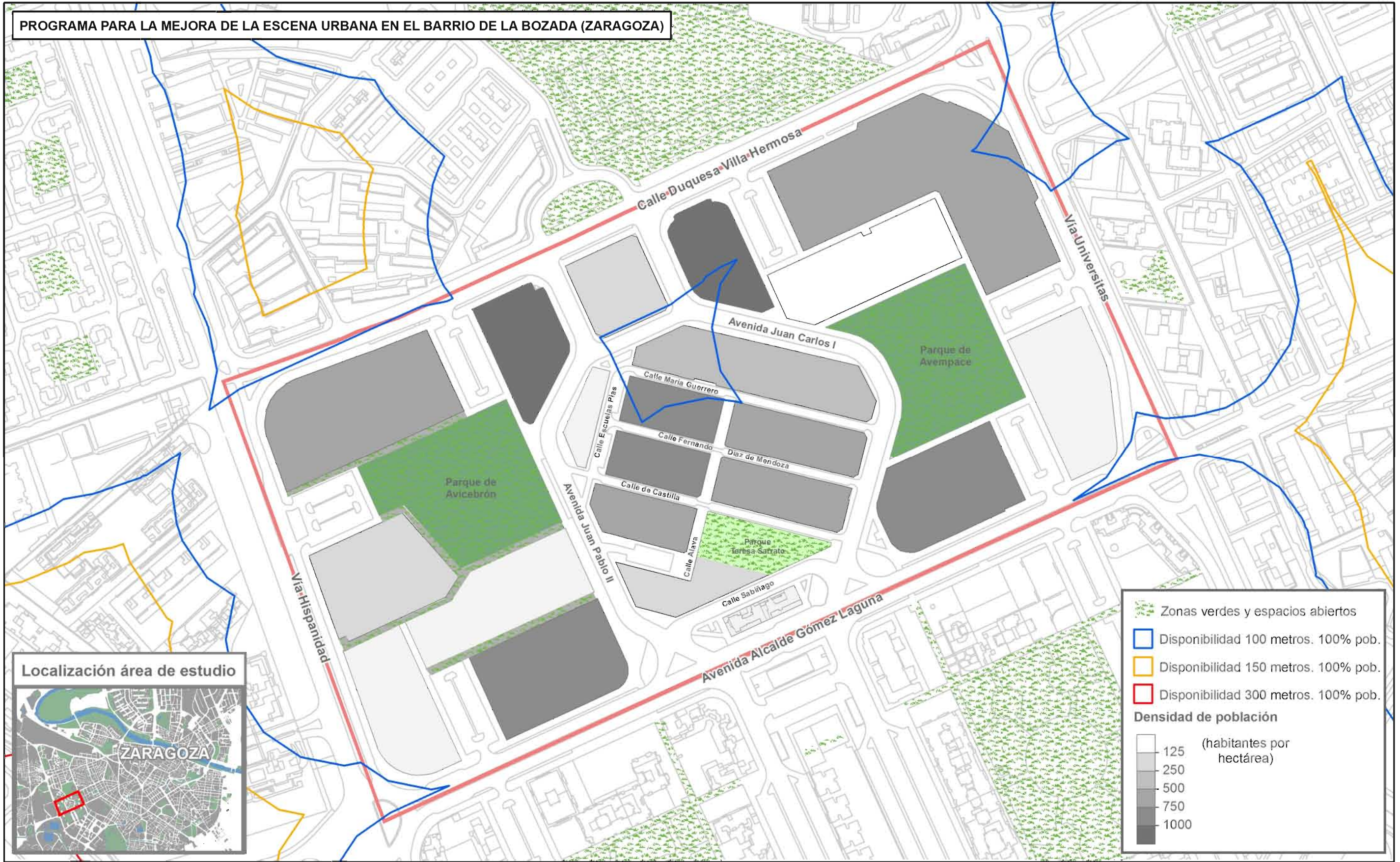


Población: 9.149 hab
Densidad: 305,241 hab/Ha
Datos de población 2006

Disponibilidad de mercados, supermercados e hipermercados en La Bozada

Fuentes: INE, Censo 2001, Catastro 2008. Zaragoza, año 2009.

PROGRAMA PARA LA MEJORA DE LA ESCENA URBANA EN EL BARRIO DE LA BOZADA (ZARAGOZA)



Localización área de estudio

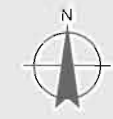


Población: 9.149 hab
Densidad: 305,241 hab/Ha

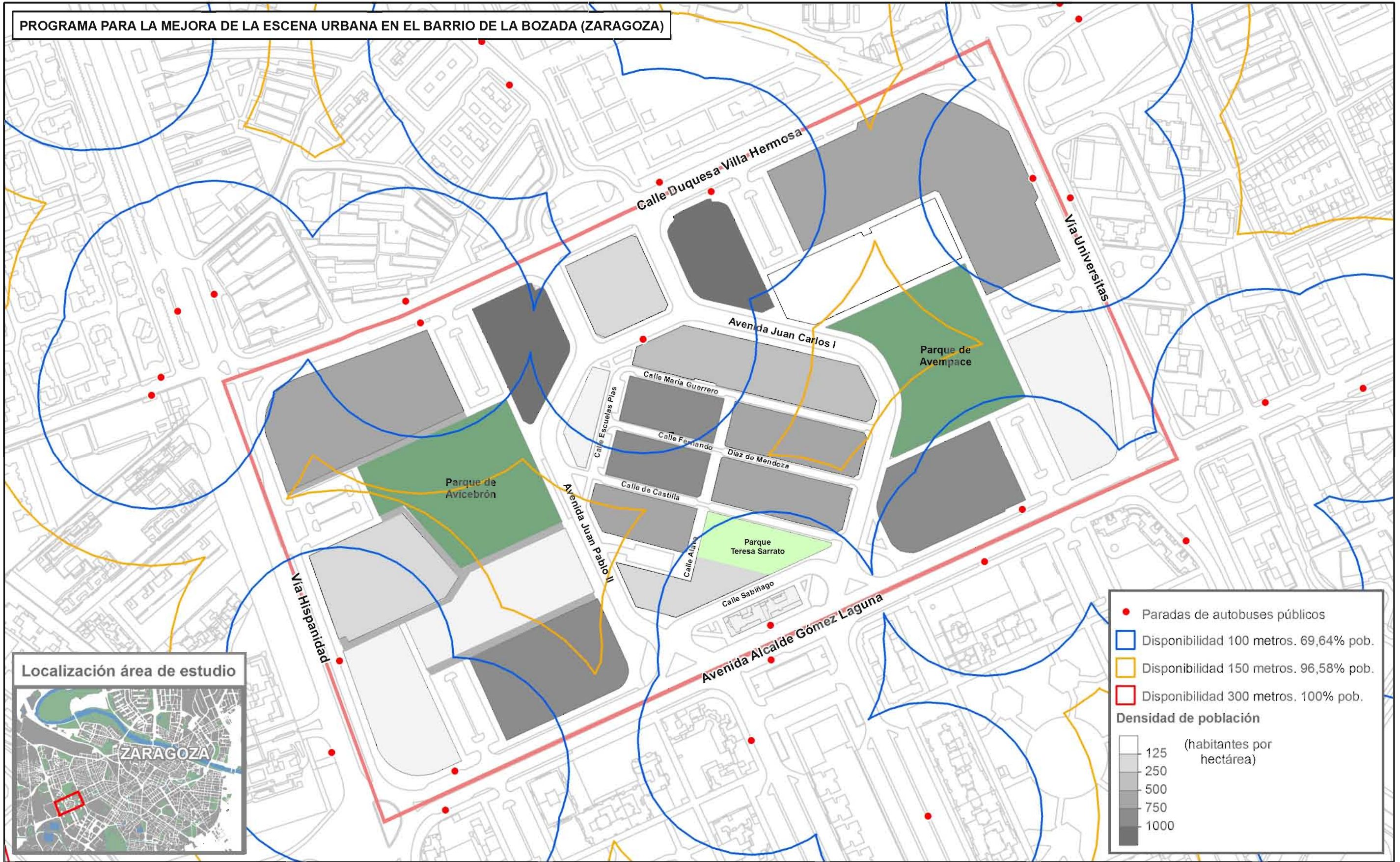
Datos de población 2006

Disponibilidad de zonas verdes y espacios abiertos en La Bozada

Fuentes: INE, Censo 2001,
Catastro 2008.
Zaragoza, año 2009.



PROGRAMA PARA LA MEJORA DE LA ESCENA URBANA EN EL BARRIO DE LA BOZADA (ZARAGOZA)



Localización área de estudio



Población: 9.149 hab
Densidad: 305,241 hab/Ha

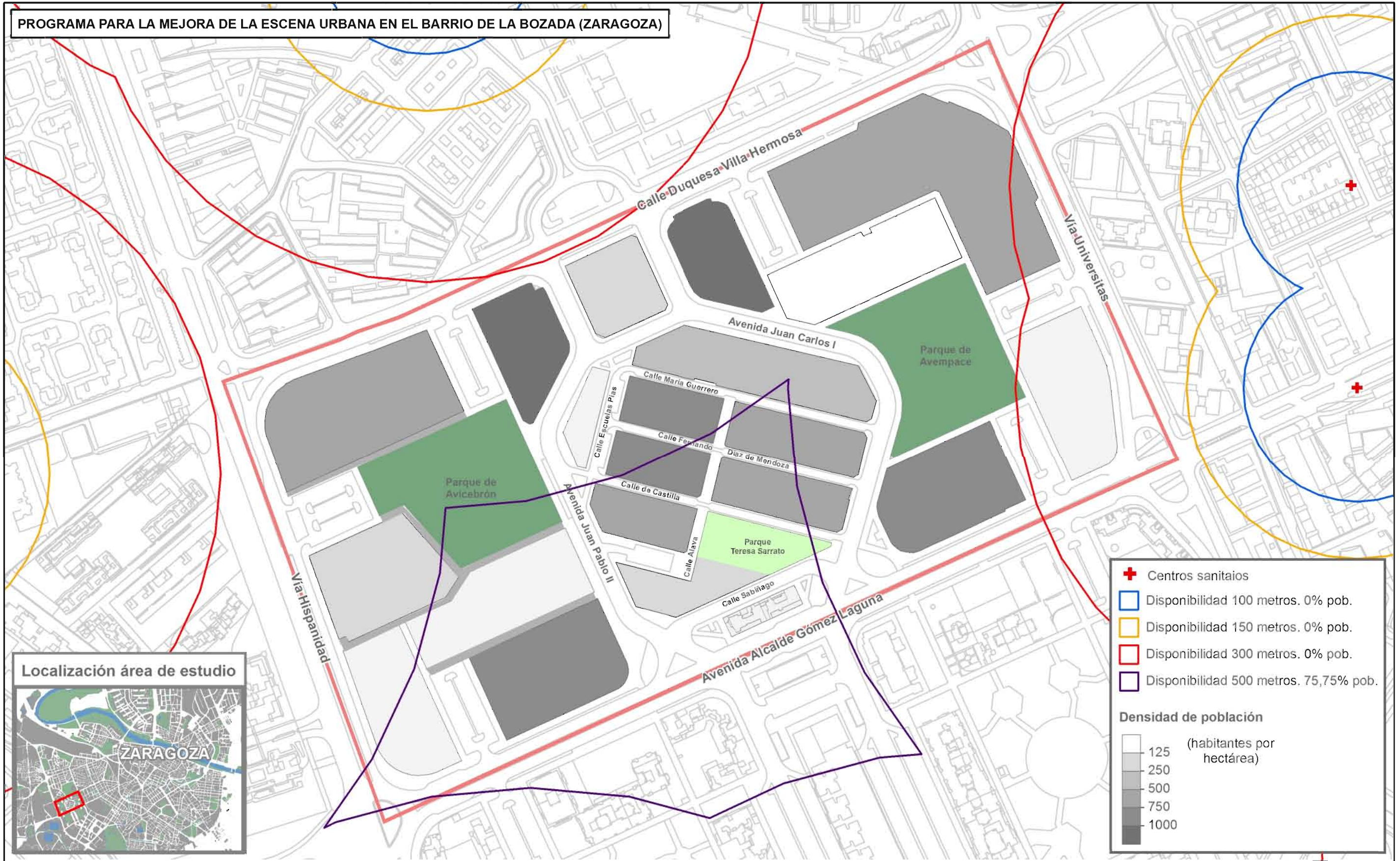
Datos 2006

Disponibilidad de paradas de transporte público en La Bozada

Fuentes: INE, Censo 2001, Catastro 2008, Zaragoza, año 2009.



PROGRAMA PARA LA MEJORA DE LA ESCENA URBANA EN EL BARRIO DE LA BOZADA (ZARAGOZA)



Localización área de estudio



+ Centros sanitarios

■ Disponibilidad 100 metros. 0% pob.

■ Disponibilidad 150 metros. 0% pob.

■ Disponibilidad 300 metros. 0% pob.

■ Disponibilidad 500 metros. 75,75% pob.

Densidad de población
(habitantes por hectárea)

125

250

500

750

1000